

UZASADNIENIE

Decyzja w całości uwzględnia żądania strony, wobec tego zgodnie z art. 107 § 4 k.p.a. odstąpiono od uzasadnienia.

POUCZENIE:

Od niniejszej decyzji służy stronom odwołanie do Samorządowego Kolegium Odwoławczego w Radomiu za pośrednictwem Wójta Gminy Goszczyn w terminie 14 dni od dnia jej doręczenia.

Zgodnie z art. 39 ust. 3a ustawy z dnia 21 marca 1985r. o drogach publicznych inwestor przed rozpoczęciem robót budowlanych zobowiązany jest do:

- uzyskania w zależności od wymogów ustawy z dnia 7 lipca 1994r. prawo budowlane (tj. Dz. U. z 2017r., poz. 1332 z późn. zm.) pozwolenia na budowę, zgłoszenia budowy albo zgłoszenia wykonania robót budowlanych,
- uzgodnienia z zarządcą drogi przed uzyskaniem pozwolenia na budowę, projektu budowlanego obiektu lub urządzenia, o którym mowa w przedmiotowym wniosku,
- uzyskania zezwolenia zarządcy drogi na zajęcie pasa drogowego, dotyczącego prowadzenia robót w pasie drogowym lub umieszczenia w nim obiektu lub urządzenia.

Otrzymują:

1. Gmina Goszczyn, 05-610 Goszczyn
(„ETGAR” Krzysztof Wójcik
ul. Zakopiańska 73/306, 30-418 Kraków
2. a/a



WÓJT
[Signature]
mgr inż. Sławomir Słabuszewski

Nie pobrano opłaty skarbowej
zgodnie z cz.III.ust.44 pkt.2 kol.4 pkt. 9 załącznika
ustawy z dnia 16 listopada 2006r.
(tj. Dz. U. z 2018r., poz.1044 ze zm.)

Niniejsza decyzja wobec nie wniesienia
odwołania w trybie i terminie określonym
ustawowo stała się ostateczna

w dniu 21.09.2018r.

Goszczyn, dnia 05.11.2018r.

WÓJT
[Signature]
mgr inż. Sławomir Słabuszewski

URZĄD GMINY

05-610 Goszczyn, ul. Bądkowska 2
pow. grójecki, woj. mazowieckie
tel. 048 663-22-60; fax 048 663-22-47

Załącznik nr 1
do decyzji Wójt Gminy Goszczyn
z dnia 06.08.2018r. Nr St. 1230.6.2018

WÓJT
[Signature]
mgr inż. Sławomir Słabuszewski

Mapa do celów projektowych
Skala 1:500
gm. Goszczyn 140604_2, obręb 0001 Bądków
KERG GK.6640.802.2018, arkusz 7, 163.19.23.4.1, 4.3, 23.3.4, 3.2
Układ współrzędnych PUWG 2000, Kronsztadt 86

Przebieg linii na rysie sygnalizacji jest zgodny ze stanem faktycznym na gruncie na marzec 2018 r. Nie są to dane o charakterze urzędowym, dane te zostały opracowane w czasie inwestycyjnej geodezji. Wszelkie zmiany obiektów budowlanych podlegały wyliczeniu przez jednostkę wykonawczą geodezyjną z uwzględnieniem uprawnień.
Nie udzielam służebności gruntowej w granicach planowanej inwestycji.
PRZEDSIĘBIORSTWO USŁUG GEODEZYJNYCH «MAPEX»
mgr inż. Artur Sochaczewski
05-60 710-00, ul. Kościelna 7/6
tel (0-3) 673-32-19, 684-25-01
ul. 7 787-000-20-78
GEODETA UPRAWNIONY
mgr inż. Artur Sochaczewski
Upr. nr 17873

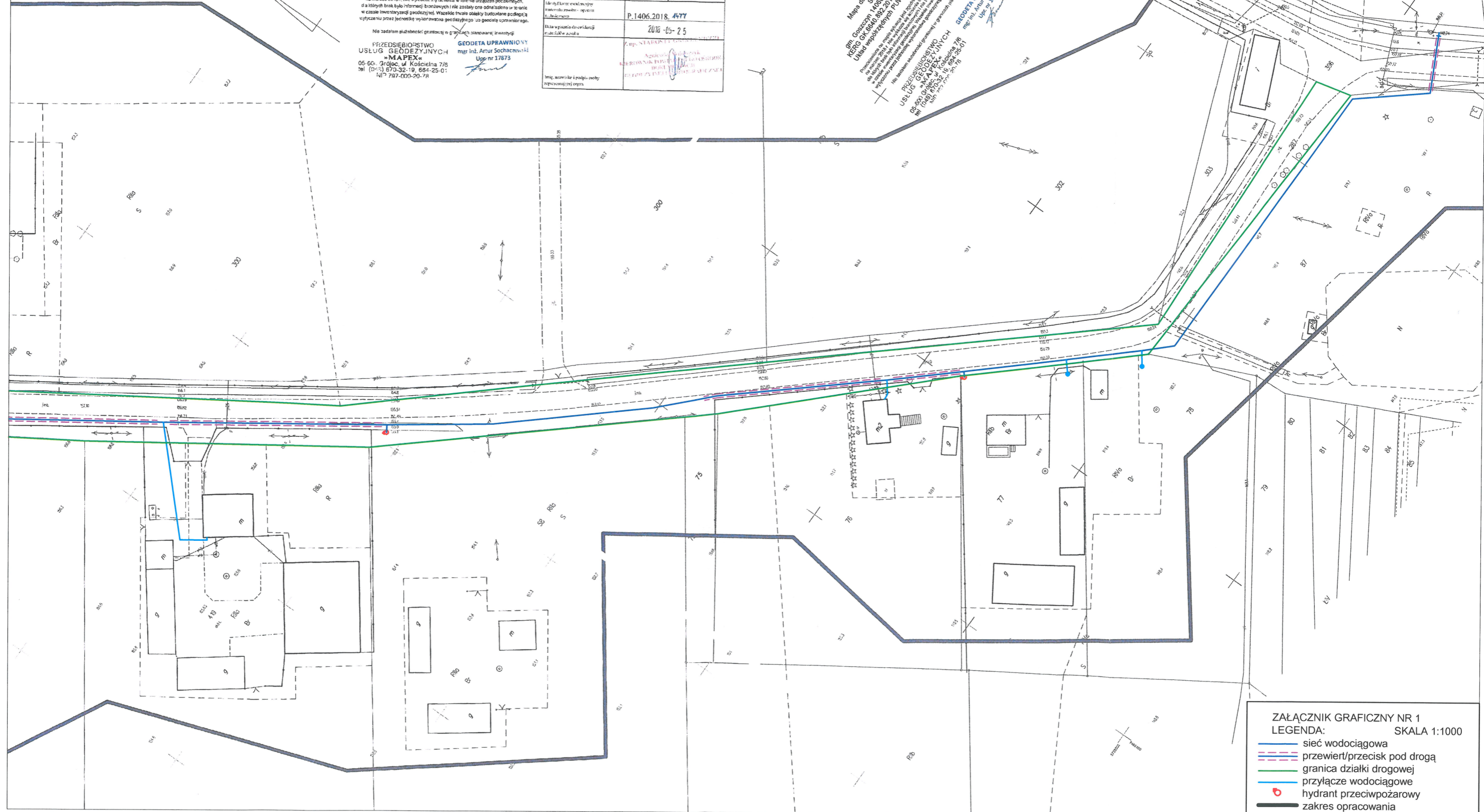
Arkusz 2

FORWARDZĄCZĄ SIĘ NIE SZY DOKUMENT ZOSTAŁ OPRACOWANY W WYNIKU PRAC GEODEZYJNYCH I KARTOGRAFICZNYCH KRAJOWYCH REZULTATY ZAWIECZA OPIRAT TECHNICZNY WYKONYWANY DO ENDOWYNI MATRYCJAŁÓW PAŃSTWOWEGO ZASOBU GEODEZYJNO-KARTOGRAFICZNEGO	
Mapa do celów projektowych Skala 1:500 Układ współrzędnych PUWG 2000	Starosta Grójecki
Przebieg linii na rysie sygnalizacji jest zgodny ze stanem faktycznym na gruncie na marzec 2018 r. Nie są to dane o charakterze urzędowym, dane te zostały opracowane w czasie inwestycyjnej geodezji. Wszelkie zmiany obiektów budowlanych podlegały wyliczeniu przez jednostkę wykonawczą geodezyjną z uwzględnieniem uprawnień.	P.1406.2018.4477
Data wpisania do ewidencji miejscowości: 2018-03-25	ZUW-03-25
Mapa do celów projektowych Skala 1:500 Układ współrzędnych PUWG 2000	Z. inż. STAJDUK
Przebieg linii na rysie sygnalizacji jest zgodny ze stanem faktycznym na gruncie na marzec 2018 r. Nie są to dane o charakterze urzędowym, dane te zostały opracowane w czasie inwestycyjnej geodezji. Wszelkie zmiany obiektów budowlanych podlegały wyliczeniu przez jednostkę wykonawczą geodezyjną z uwzględnieniem uprawnień.	mgr inż. Artur Sochaczewski Upr. nr 17873
GEODETA UPRAWNIONY mgr inż. Artur Sochaczewski Upr. nr 17873	
PRZEDSIĘBIORSTWO USŁUG GEODEZYJNYCH «MAPEX» mgr inż. Artur Sochaczewski 05-60 710-00, ul. Kościelna 7/6 tel (0-3) 673-32-19, 684-25-01 ul. 7 787-000-20-78	

Mapa do celów projektowych
Skala 1:500
Układ współrzędnych PUWG 2000
gm. Goszczyn 140604_2, obręb 0001 Bądków
KERG GK.6640.802.2018, arkusz 7, 163.19.23.4.1, 4.3, 23.3.4, 3.2
Układ współrzędnych PUWG 2000, Kronsztadt 86
Przebieg linii na rysie sygnalizacji jest zgodny ze stanem faktycznym na gruncie na marzec 2018 r. Nie są to dane o charakterze urzędowym, dane te zostały opracowane w czasie inwestycyjnej geodezji. Wszelkie zmiany obiektów budowlanych podlegały wyliczeniu przez jednostkę wykonawczą geodezyjną z uwzględnieniem uprawnień.
Nie udzielam służebności gruntowej w granicach planowanej inwestycji.
PRZEDSIĘBIORSTWO USŁUG GEODEZYJNYCH «MAPEX»
mgr inż. Artur Sochaczewski
05-60 710-00, ul. Kościelna 7/6
tel (0-3) 673-32-19, 684-25-01
ul. 7 787-000-20-78
GEODETA UPRAWNIONY
mgr inż. Artur Sochaczewski
Upr. nr 17873

Arkusz 1

WYSTĄPIŁA SIĘ Z ZAŁĄCZNIKAMI PRAC PROJEKTOWYCH OPRACOWANYCH W WYNIKU PRAC GEODEZYJNYCH I KARTOGRAFICZNYCH KRAJOWYCH REZULTATY ZAWIECZA OPIRAT TECHNICZNY WYKONYWANY DO ENDOWYNI MATRYCJAŁÓW PAŃSTWOWEGO ZASOBU GEODEZYJNO-KARTOGRAFICZNEGO	
Opracowanie planu sytuacyjnego i planu technicznego	Starosta Grójecki
Przebieg linii na rysie sygnalizacji jest zgodny ze stanem faktycznym na gruncie na marzec 2018 r. Nie są to dane o charakterze urzędowym, dane te zostały opracowane w czasie inwestycyjnej geodezji. Wszelkie zmiany obiektów budowlanych podlegały wyliczeniu przez jednostkę wykonawczą geodezyjną z uwzględnieniem uprawnień.	P.1406.2018.4477
Data wpisania do ewidencji miejscowości: 2018-03-25	ZUW-03-25
GEODETA UPRAWNIONY mgr inż. Artur Sochaczewski Upr. nr 17873	
PRZEDSIĘBIORSTWO USŁUG GEODEZYJNYCH «MAPEX» mgr inż. Artur Sochaczewski 05-60 710-00, ul. Kościelna 7/6 tel (0-3) 673-32-19, 684-25-01 ul. 7 787-000-20-78	



ZAŁĄCZNIK GRAFICZNY NR 1
LEGENDA: SKALA 1:1000

- sieć wodociągowa
- przewiert/przecisk pod drogą
- granica działki drogowej
- przyłącze wodociągowe
- hydrant przeciwpożarowy
- zakres opracowania

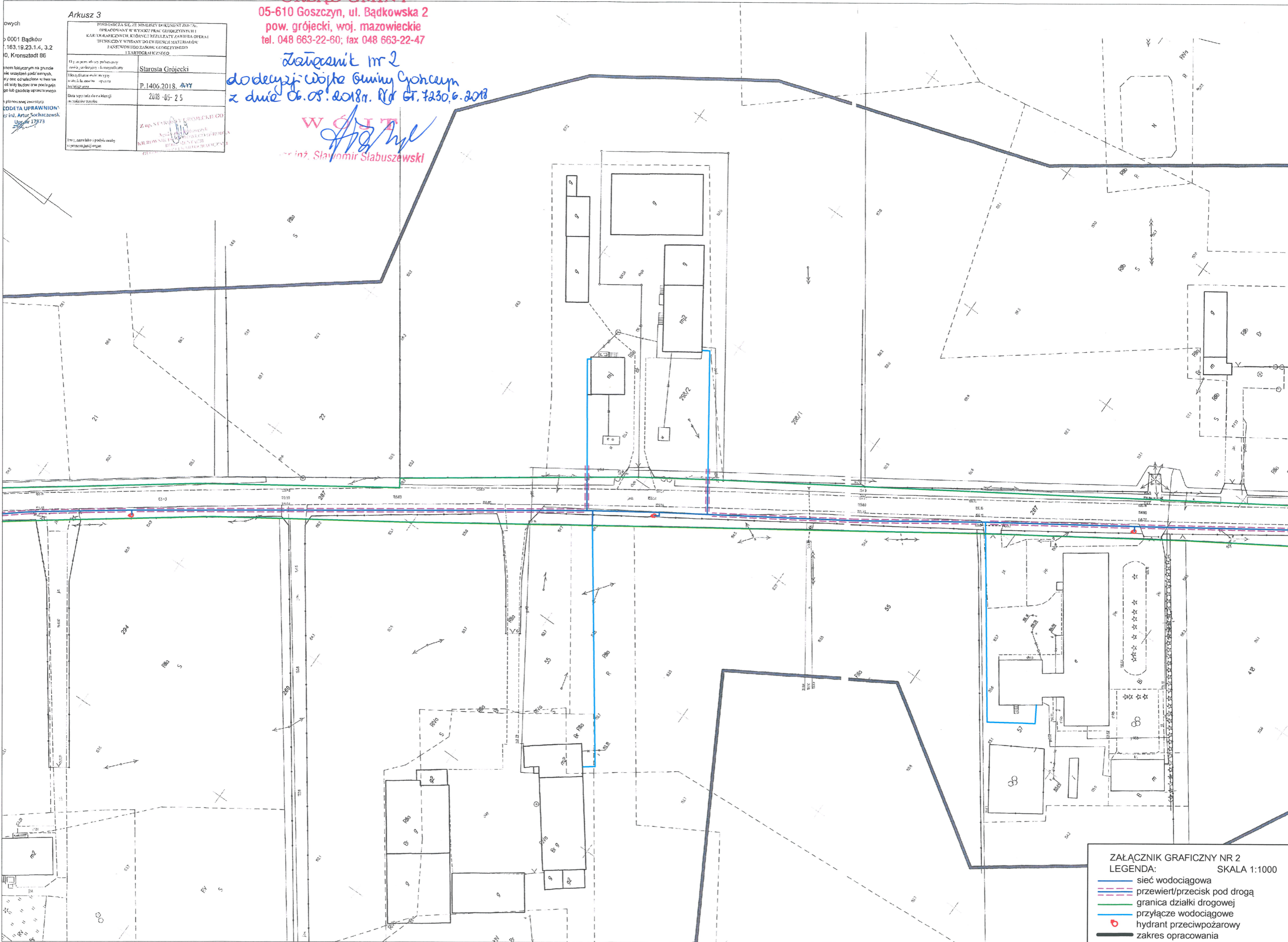
URZĄD GMINY
 05-610 Goszczyn, ul. Bądkowska 2
 pow. grójecki, woj. mazowieckie
 tel. 048 663-22-60; fax 048 663-22-47

Arkusz 3
 owych
 0001 Bądków
 163.19.23.1.4, 3.2
 0, Kronsztadt 86
 niem faktycznym na gruncie
 lub urządzeń podziemnych,
 w tym opłacone za tereny
 objęte budowlaną podlegają
 po lub zgodnie z uprawnieniami
 y planowanej inwestycji
CODETA UPRAWNIENI:
 y: inż. Artur Sochaczewski
 Uprawn. 17873

POSIADECZA SIĘ ZE NINIEJSZY DOKUMENT ZOSTAŁ OPRACOWANY W WYNIKU PRAC GEODEZYJNYCH I KARTOGRAFICZNYCH KONTROLI REZULTATY ZAWIERA OPERACJE TECHNICZNY WYSIĄG DO WYNIKU MATERIAŁÓW FUNDAMENTOWEGO ZASOBU GEODEZYJNEGO I KARTOGRAFICZNEGO	Starosta Grójecki
Opis planu, w tym podziału niezajmującego terenów planu, planu, w tym w tym w tym, w tym w tym w tym w tym, w tym w tym w tym w tym, w tym w tym w tym	P. 1406.2018. ANY
Data wytyczenia w tym w tym, w tym w tym w tym	2018-05-25
Z. W. S. STANISŁAW GRÓJECKI-GO	
MILOROWSKI	

Załącznik nr 2
dodany Wojciechowi Górnycy
z dnia 06.05.2018r. Nr G. 7230.6.2018

W O I T
 inż. Sławomir Stabaszewski



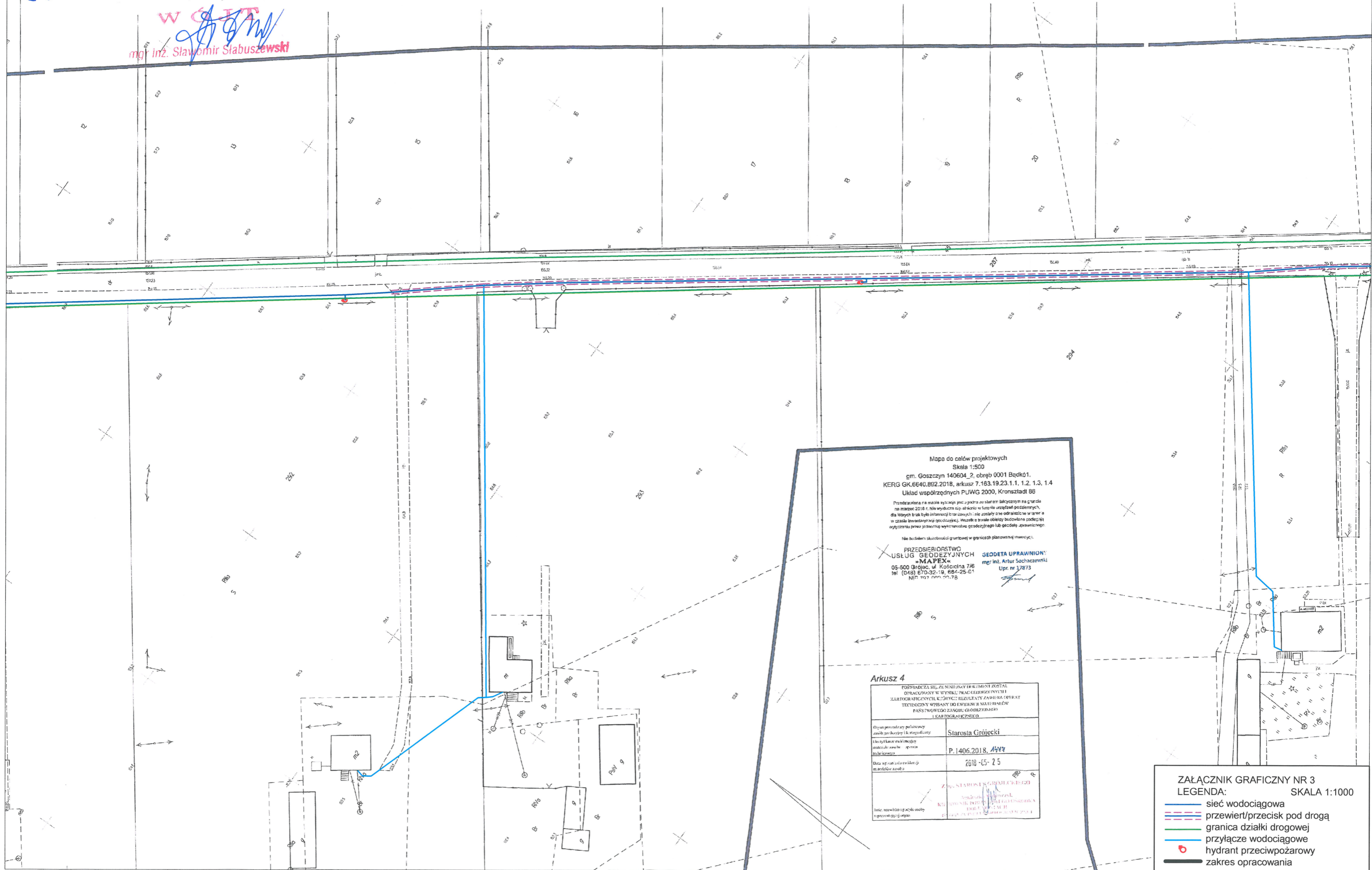
ZAŁĄCZNIK GRAFICZNY NR 2
LEGENDA: SKALA 1:1000

- sieć wodociągowa
- - - - przewiert/przecisk pod drogą
- granica działki drogowej
- przyłącze wodociągowe
- hydrant przeciwpożarowy
- zakres opracowania

URZĄD GMINY
05-610 Goszczyn, ul. Bądkowska 2
pow. grójecki, woj. mazowieckie
tel. 048 663-22-60; fax 048 663-22-47

Załącznik nr 3
do decyzji: Wzrost Beniny Goszczyn
z dnia 06.08.2018 r. Nr GI. 7230.6.2018

W G I T
mgr inż. Sławomir Stabuszewski



Mapa do celów projektowych
Skala 1:500
gm. Goszczyn 140604.2, obręb 0001 Bądków.
KERG GK.6640.802.2018, arkusz 7.163.19.23.1.1. 1.2, 1.3, 1.4
Układ współrzędnych PUWG 2000, Kronsztadt 86

Przedstawiona na mapie sytuacja jest zgodna ze stanem faktycznym na gruncie
na miesiąc 2018 r. Nie wyklucza się składek w terenie urządzeń podziemnych,
dla których brak było informacji branżowych i nie zostały one odróżnione w terenie
w czasie inwentaryzacji geodezyjnej. Wzrostki i inne elementy budowlane zgodnie
wykazują przez jednostki wykreślono w geodezyjnym lub geodezyjnym.

Nie budujemy składowości granicowej w granicach planowania inwestycji.

PRZEDSIĘBIORSTWO
USŁUG GEODEZYJNYCH
"MAPEX"
05-600 Grójec, ul. Kościelna 7/6
tel. (048) 670-32-19, 684-25-01
NIP: 707 200 20 76

GEODETA UPRAWNIONY
mgr inż. Artur Sochaczewski
Upr. nr 17873

Arkusz 4

POSWIADCZA SIĘ, ŻE NINIEJSZY DOKUMENT ZOSTAŁ
OBRACOWANY W WYNIKU PRAC GEODEZYJNYCH I
SZRUKTURACJONOWYCH KONTROLI REZERWATY ZABRANIA OPRAC
TECHNICZNY WSPISANY DO EWIDENCJI MATEMATYKÓW
PAŃSTWOWEGO ZASOBU GEODEZYJNEGO
I KARTOGRAFICZNEGO

Pracę geodezyjną i planimetryczną zawieszono w dniu 14.05.2018 r.	Starosta Grójecki
Wzrostki i inne elementy budowlane zgodnie z planem sytuacyjnym	P. 1406.2018. 1497
Data wprowadzenia do ewidencji matematyków	2018-05-25

Załącznik graficzny nr 3
do decyzji: Wzrost Beniny Goszczyn
z dnia 06.08.2018 r. Nr GI. 7230.6.2018

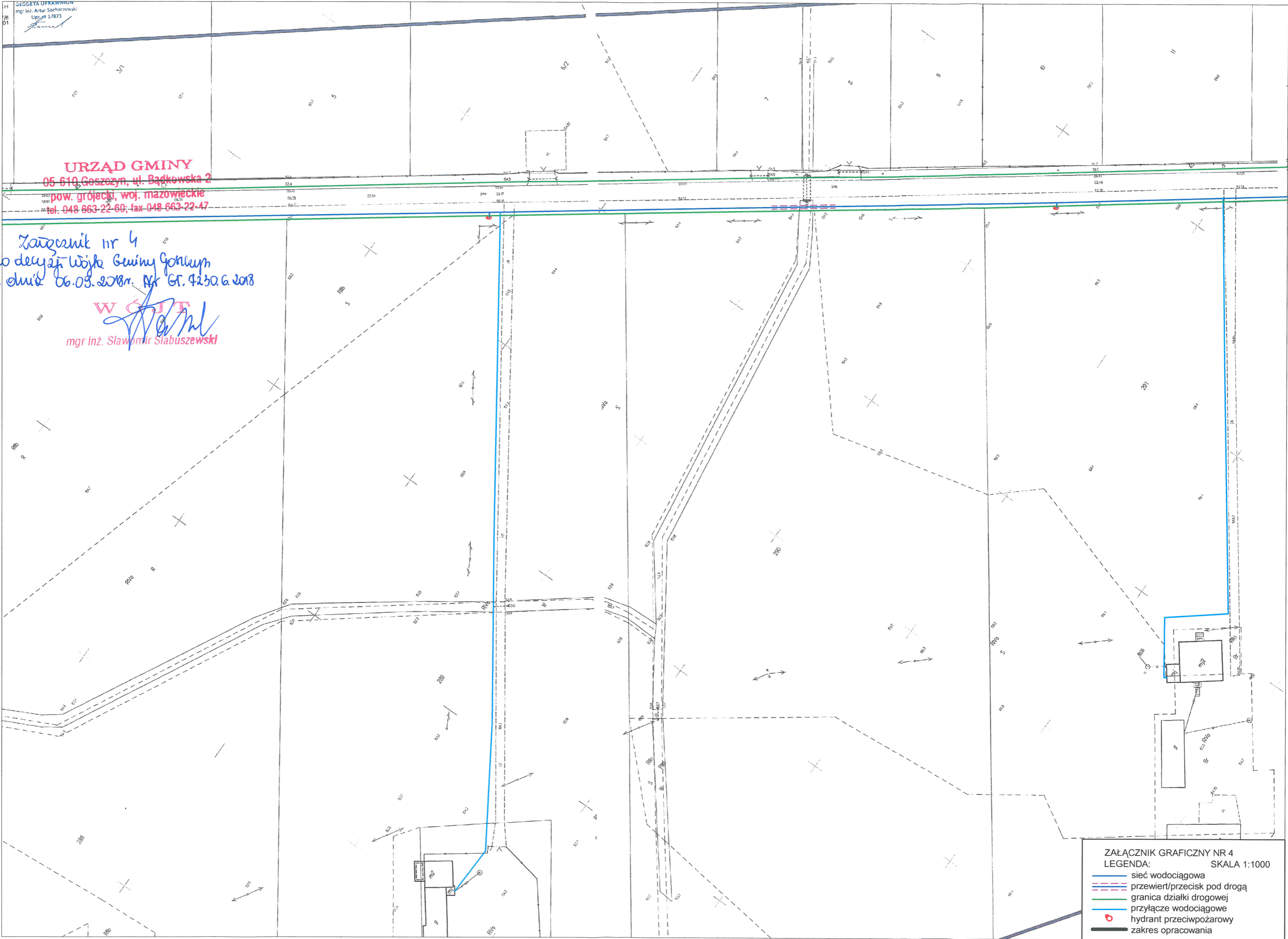
ZAŁĄCZNIK GRAFICZNY NR 3
LEGENDA: SKALA 1:1000

- sieć wodociągowa
- przewiert/przecisk pod drogą
- granica działki drogowej
- przyłącze wodociągowe
- hydrant przeciwpożarowy
- zakres opracowania

URZĄD GMINY
05-610 Goszczyn, ul. Bądkowska 2
pow. grójcecki, woj. mazowieckie
tel. 048 663-22-60; fax 048 663-22-47

Załącznik nr 4
do decyzji Wojtki Gminy Goszczyn
z dnia 06.09.2018r. Nr G. 4230.6.2018

WÓJT
[Signature]
mgr inż. Sławomir Słabuszewski



ZAŁĄCZNIK GRAFICZNY NR 4
LEGENDA: SKALA 1:1000

- sieć wodociągowa
- - - przewiert/przecisk pod drogą
- - - granica działki drogowej
- przyłącze wodociągowe
- hydrant przeciwpożarowy
- zakres opracowania

URZĄD GMINY

05-610 Goszczyn, ul. Bądkowska 2

pow. grójcki, woj. mazowieckie

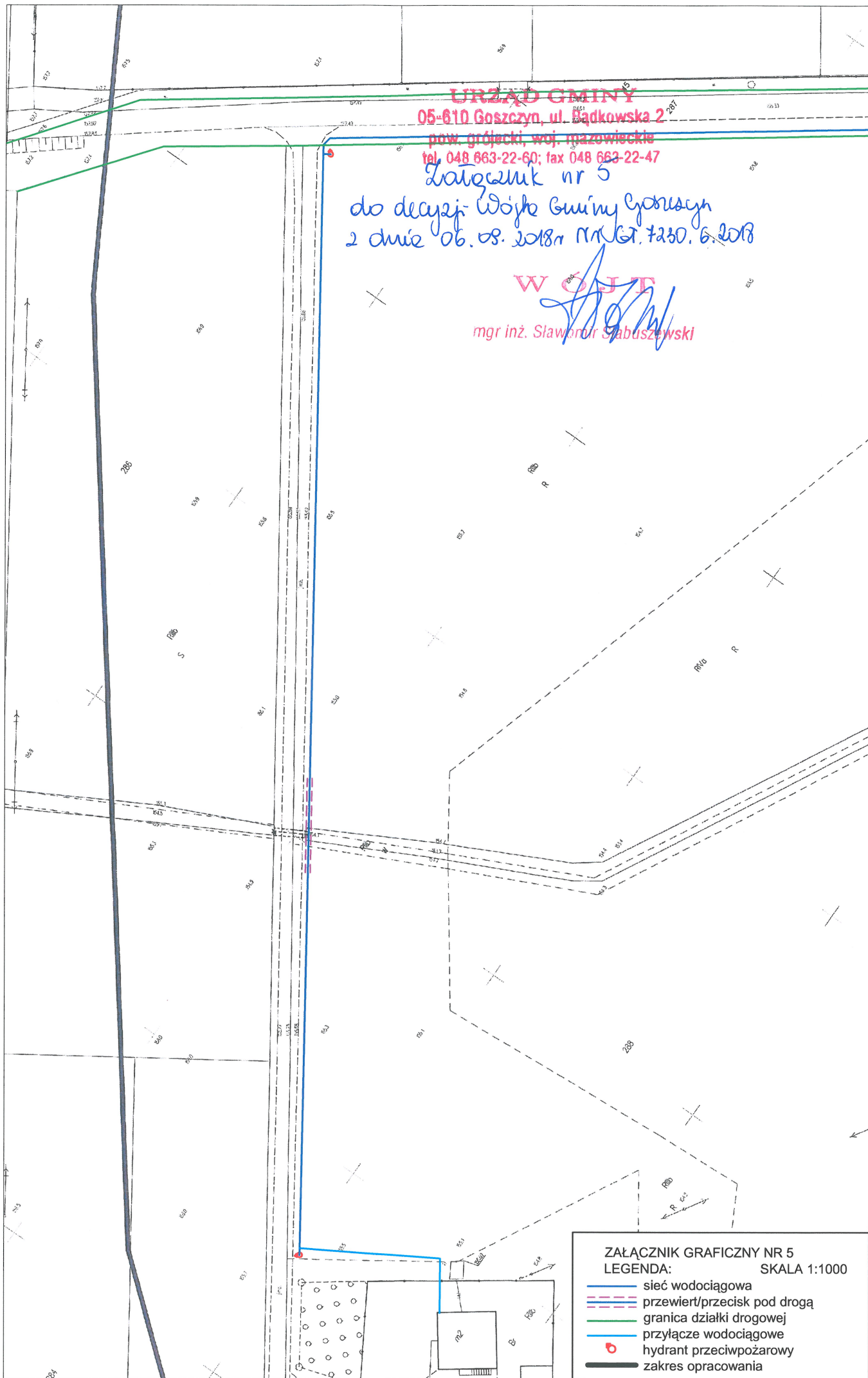
tel. 048 663-22-60; fax 048 663-22-47

Załącznik nr 5

do decyzji Wojtko Gminy Goszczyn
z dnia 06.08.2018r. Nr G. 7230. 6. 2018

W OJIT







mgr inż. Sławomir Stabuszewski



ZAŁĄCZNIK GRAFICZNY NR 5

LEGENDA:

SKALA 1:1000

-  sieć wodociągowa
-  przewiert/przecisk pod drogą
-  granica działki drogowej
-  przyłącze wodociągowe
-  hydrant przeciwpożarowy
-  zakres opracowania

P.Z.D. 2-6731.189. 2018

Postanowienie

Na podstawie art. 38 ust.2 ustawy z dnia 21 marca 1985 r. o drogach publicznych (Dz.U. z 2000 r, Nr 71, poz.838 z późn. zm.), §2 ust.1 rozporządzenia Rady Ministrów z dnia 1 czerwca 2004r w sprawie określenia warunków udzielenia zezwolenia na zajęcie pasa drogowego (Dz. U. Nr 140, poz.1481) a także upoważnienia do załatwienia spraw należących do kompetencji zarządcy drogi, w tym do wydania postanowień w sprawach określonych w przepisach ustawy o drogach publicznych i w przepisach wykonawczych tej ustawy oraz art. 104 kpa po rozpatrzeniu sprawy z wniosku :

„ETGAR” Krzysztof Wójcik 30-418 Kraków ul. Zakopiańska 73/306

GMINA Goszczyn ul. Bądkowska 2 , 05-610 Goszczyn

w sprawie lokalizacji sieci wodociągowej /przejście poprzeczne szt. 1/ w ciągu drogowym drogi powiatowej 1641W Stara Wieś–Goszczyn w msc.Bądków nr 396, gm. Goszczyn.

zezwała się wnioskodawcy

Na umieszczenie w pasie drogowym urządzeń infrastruktury technicznej tj. przejście poprzeczne sieci wodociągowej w pasie drogowym drogi powiatowej 1641W Stara Wieś - Goszczyn dz.396 ul. Bądkowska zgodnie z przedstawioną propozycją .

Prace należy wykonać metoda przecisku lub przewiertu bez naruszania konstrukcji nawierzchni.

Zobowiązuje się wnioskodawcę przed przystąpieniem, do prowadzenia robót w pasie drogowym do wystąpienia do zarządcy drogi o wydanie decyzji na prowadzenie robót w pasie drogowym i ustalenie za powyższe opłaty oraz decyzji ustalającej opłatę za umieszczenie w pasie drogowym urządzeń niezwiązanych z potrzebami zarządzania drogami lub potrzebami ruchu drogowego pod rygorem zastosowania art. 162 kpa.

Ustala się następujące warunki zezwolenie:

a/ zachowania zgodności z wymogami rozporządzenia Ministra Transportu i Gospodarki Morskiej z dnia 2 marca 1999r w sprawie warunków technicznych, jakimi powinny odpowiadać drogi publiczne i ich usytuowanie (Dz. U. Nr 43, poz.430)

b/ wniosek w sprawie zezwolenia na prowadzenie robót budowlano-montażowych w pasie drogowym należy uzupełnić o projekt organizacji ruchu

c/ w przypadku kolizji w/w sieci z elementami pasa drogowego, podczas przebudowy pasa drogowego, inwestor na własny koszt dokona przełożenia lub zabezpieczenia uzgadnianej sieci

d/ realizacja i koszt budowy lub modernizacji urządzeń, nawierzchni w pasie drogowym związanych z wykonaniem zadania ponosi inwestor

e/ zachować wszelkie parametry zawarte w przedstawionym do zaopiniowania projekcie.

-niniejsze postanowienie nie upoważnia do prowadzenia robót w pasie drogowym. W celu budowy niniejszego przyłącza należy uzyskać od tutejszego Zarządu stosowną decyzję na zajęcie pasa drogowego.

Zgodnie z art. 32 i 33 ustawy z dnia 7 lipca 1994 r - Prawo budowlane, Powiatowy Zarząd Dróg w Grójcu wyraża zgodę na udostępnienie części terenu pasa drogowego drogi powiatowej 1641W ,dz. nr Ew 396 na cele budowlane – przejście poprzeczne, wodociąg .

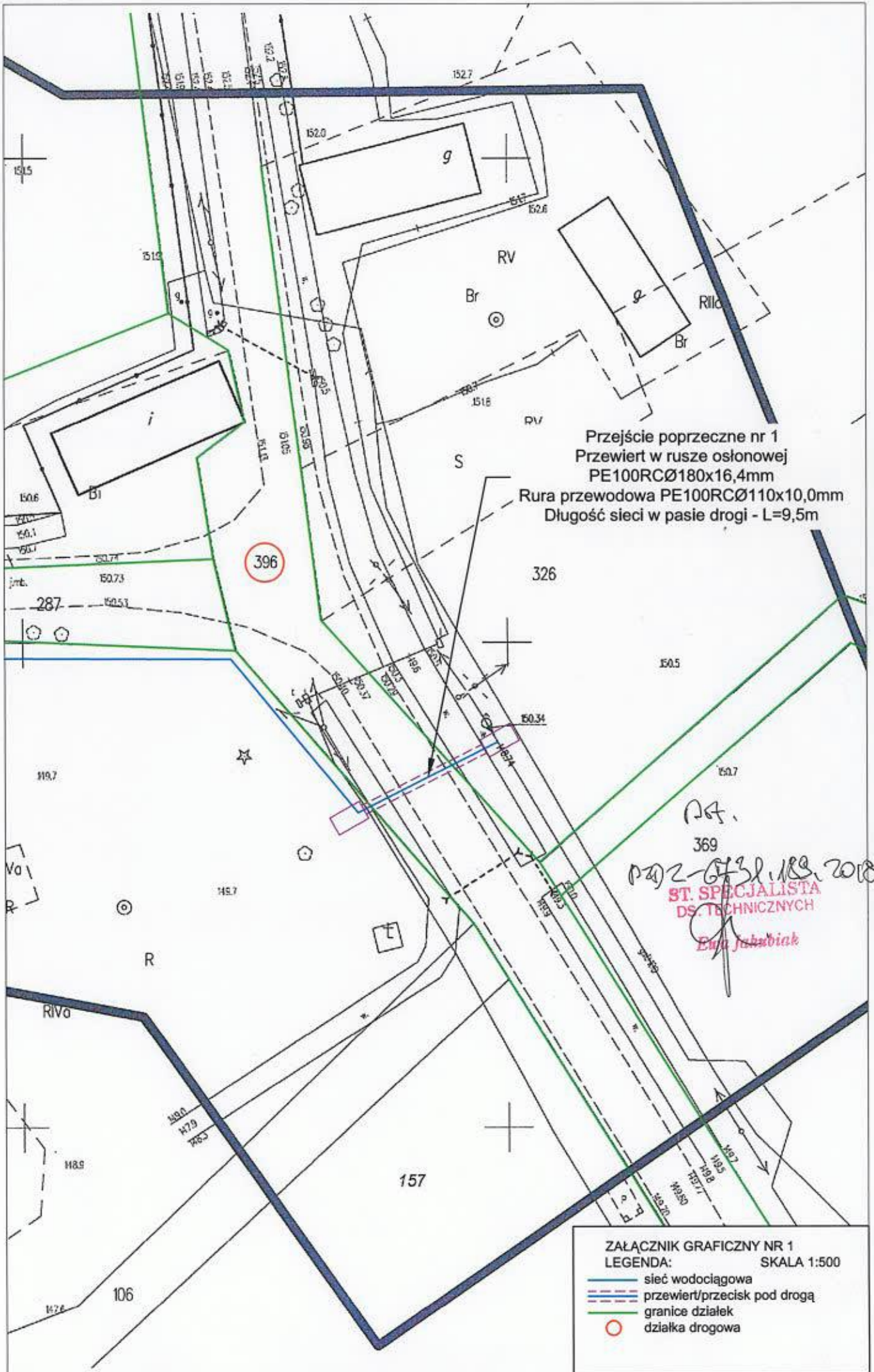
POUCZENIE

Od niniejszej postanowienia służy odwołanie do Samorządowego Kolegium Odwoławcze w Radomiu za moim pośrednictwem w terminie 7 dni od daty doręczenia niniejszej decyzji.

DYREKTOR
Powiatowego Zarządu Dróg w Grójcu
z/s w Odrzynieku
mgr inż. Adrian Jachoski

Otrzymują:

- 1.ETGAR Krzysztof Wójcik
30-418Kraków ul. Zakopiańska 73
- 2.a/a



GT.6733.2.2018

**DECYZJA
LOKALIZACJI INWESTYCJI CELU PUBLICZNEGO**

Na podstawie art. 4 ust. 2 pkt 1, art. 50 ust. 1, art. 51 ust.1 i art. 54 ustawy z dnia 27 marca 2003 r. o planowaniu i zagospodarowaniu przestrzennym /Dz. U. 2017, poz. 1073/ oraz art. 104 ustawy z dnia 14 czerwca 1960 r. - Kodeks Postępowania Administracyjnego /tj. Dz. U. z 2017 r., poz. 1257/, zgodnie z rozporządzeniem Ministra Infrastruktury z dnia 26 sierpnia 2003 r. w sprawie sposobu ustalania wymagań dotyczących nowej zabudowy i zagospodarowania terenu w przypadku braku miejscowego planu zagospodarowania przestrzennego /Dz. U. Nr 164, poz. 1588/ i rozporządzeniem Ministra Infrastruktury z dnia 26 sierpnia 2003 r. w sprawie oznaczeń i nazewnictwa stosowanych w decyzji o ustaleniu lokalizacji inwestycji celu publicznego oraz w decyzji o warunkach zabudowy /Dz. U. Nr 164 z 2003 r., poz. 1589/, po rozpatrzeniu wniosku złożonego w dniu 09.08.2018 r. przez :

GMINĘ GOSZCZYN
ul. Bądkowska 2
05-610 Goszczyn
repr. przez Pełnomocnika
Pana Krzysztofa Wójcika
przedstawiciela firmy projektowej
„ETGAR” Krzysztof Wójcik
ul. Zakopiańska 73/306
30-418 Kraków

w sprawie ustalenia lokalizacji inwestycji celu publicznego pod nazwą :

Budowa sieci wodociągowej wraz z przyłączami

przewidzianej do realizacji:

w miejscowości Bądków, gmina Goszczyn, obręb geodezyjny 0001 Bądków, jednostka ewidencyjna 140604_2 Goszczyn, dz. nr ewid.: 326, 287, 396, 76, 77, 78, 87, 419, 55, 57, 294, 291, 292, 293, 288, 289, 298/1, 298/2, 296

po uzgodnieniu decyzji stosownie do art. 53 ust. 4 ustawy o planowaniu i zagospodarowaniu przestrzennym z:

- właściwym zarządcą drogi /Powiatowy Zarząd Dróg w Grójcu/, pismo doręczono dnia 05.09.2018r.
- organem właściwym w sprawach ochrony gruntów rolnych /Starosta Grójecki/, pismo doręczono dnia 05.09.2018r.
- organem właściwym w sprawach melioracji /Państwowe Gospodarstwo Wodne Wody Polskie, Zarząd Zlewni w Piotrkowie Trybunalskim/, pismo doręczono dnia 05.09.2018r.

**ustalam
lokalizację inwestycji celu publicznego**

dla inwestycji o znaczeniu gminnym pod nazwą :

BUDOWA SIECI WODOCIĄGOWEJ WRAZ Z PRZYŁĄCZAMI

przewidzianej do realizacji:

W MIEJSCOWOŚCI BĄDKÓW, GMINA GOSZCZYN, OBRĘB GEODEZYJNY 0001 BĄDKÓW, JEDNOSTKA EWIDENCYJNA 140604_2 GOSZCZYN, DZ. NR EWID.: 326, 287, 396, 76, 77, 78, 87, 419, 55, 57, 294, 291, 292, 293, 288, 289, 298/1, 298/2, 296