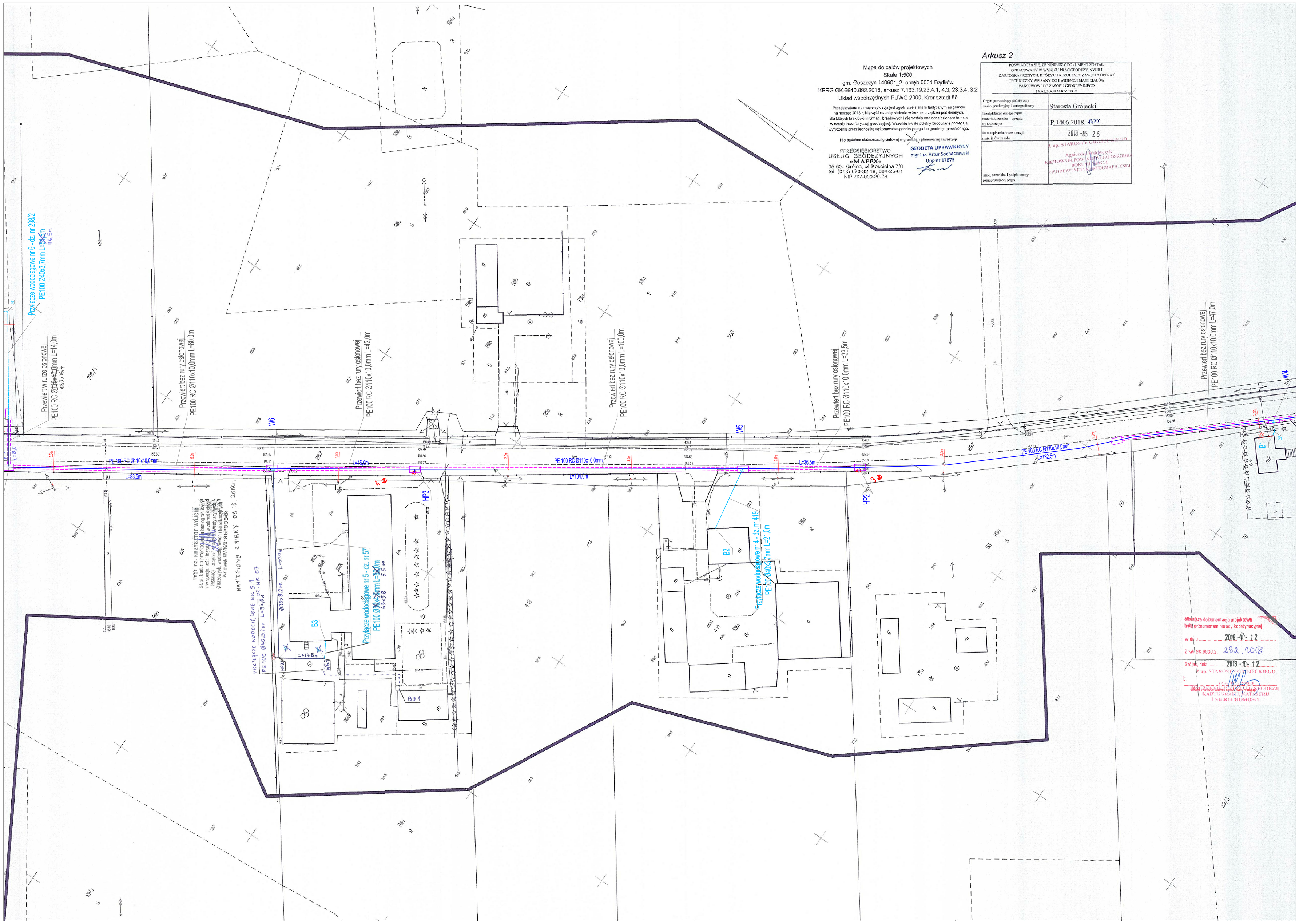

Mapa do celów projektowych
Skala 1:500
gm. Goszczyn 140604_2, obręb 0001 Bądków
KERG GK.6640.892.2018, arkusz 7.183.19.23.4.1, 4.3, 23.3.4, 3.2
Układ współrzędnych PUWG 2000, Kronsztadt 86

Przedstawione na mapie sytuacja jest zgodna ze stanem faktycznym na gruncie na marzec 2018 r. Nie wyklucza się istnienia w terenie urządzeń podziemnych, dla których brak było informacji branżowych i nie zostały one odnalezione w terenie w czasie inwentaryzacji geodezyjnej. Wszelkie trwałe obiekty budowlane podlegają wytyczeniu przez jednostkę wykonawstwa geodezyjnego lub geodetę uprawnionego.

Nie badałem służebności gruntowej w granicach planowanej inwestycji.

PRZEDSIĘBIORSTWO USŁUG GEODEZYJNYCH »MAPEX«
05-505 Grójec, ul. Kościelna 7/6
tel. (048) 670-32-19, 664-25-01
NIP 797-000-20-78

GEODETA UPRAWNIONY
mgr inż. Artur Sochaczewski
Upr. nr 17873

Arkusz 2

POŚWIADCZA SIĘ, ŻE NINIEJSZY DOKUMENT ZOSTAŁ OPRACOWANY W WYNIKU PRAC GEODEZYJNYCH I KARTOGRAFICZNYCH, KTÓRYCH REZULTATY ZAWIERA OPERAT TECHNICZNY WPISANY DO EWIDENCJI MATERIAŁÓW PAŃSTWOWEGO ZASOBU GEODEZYJNEGO I KARTOGRAFICZNEGO

Organ prowadzący państwowy zasób geodezyjny i kartograficzny	Starosta Grójecki
Identyfikator ewidencyjny materiału zasobu – operatu technicznego	P.1406.2018. 4477
Data wpisania do ewidencji materiałów zasobu	2018 -05- 25
Imię, nazwisko i podpis osoby reprezentującej organ	Z up. STAROSTY GRÓJECKIEGO Agnieszka Wołoszyk KIEROWNIK POWIATOWEGO OŚRODKA DOKUMENTACJI GEODEZYJNEJ I KARTOGRAFICZNEJ

MAPA SYTUACYJNO WYSOKOŚCIOWA
DO CELÓW PROJEKTOWYCH
skala 1:500
Woj. mazowieckie, powiat grójecki, gmina Goszczyn

Układ arkuszy

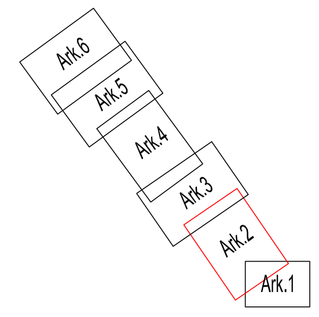

RZECZOZNAWCA DO SPRAW ZABEZPIECZEŃ PRZECIWPOŻAROWYCH
mgr inż. Stanisław Musiał
Nr upr. 382/98
25.10.2018
zgodność projektu z wymaganiami ochrony przeciwpożarowej stwierdzam

mgr inż. KRZYSZTOF WÓJCIK
Upr. bud. do projektowania bez ograniczeń w specjalności instalacyjnej w zakresie sieci instalacji i urządzeń cieplnych, wentylacyjnych, gazowych, wodociągowych i kanalizacyjnych
Nr ewid. SWK/0131/POOS/04

18 WRZ. 2018
ZA ZGODNOŚĆ Z ORYGINAŁEM
KRZYSZTOF WÓJCIK

Niniejsza dokumentacja projektowa była przedmiotem narady koordynacyjnej
w dniu 2018 -10- 12
Znak GK.6630.2. 292.2018
Grójec, dnia 2018 -10- 12
Z up. STAROSTY GRÓJECKIEGO
Agnieszka Wołoszyk
KIEROWNIK POWIATOWEGO OŚRODKA DOKUMENTACJI GEODEZYJNEJ I KARTOGRAFICZNEJ

LEGENDA

W1, HP1	oznaczenie węzła
	proj. sieć wodociągowa
	proj. przyłącze wodociągowe
	proj. zasuwa odcinająca na sieci wodociągowej
	proj. zasuwa odcinająca na przyłączu wodociągowym
	proj. hydrant przeciwpożarowy nadziemny
	proj. studnia wodomierzowa
	proj. przejście przewiertem/przeciskiem w rurze osłonowej
	proj. przejście przewiertem/przeciskiem bez rury osłonowej
	proj. komora startowa/końcowa do wykonania przewiertu/przecisku
1	otwór geologiczny

etgar
"ETGAR" Krzysztof Wójcik
30-418 KRAKÓW ul. ZAKOPIAŃSKA 73/306
kom: +48 502 063 472; +48 500 103 628
NIP 945-195-43-21 REGON 120054827
www.etgar.pl

Obiekt:	BUDOWA SIECI WODOCIĄGOWEJ WRAZ Z PRZYŁĄCZAMI W MSC. BĄDKÓW, GMINA GOSZCZYN
Stadium: PROJEKT BUDOWLANY	Branża: SANITARNA
Inwestor:	GMINA GOSZCZYN, UL. BĄDKOWSKA 2, 05-610 GOSZCZYN
Tytuł rysunku: PROJEKT ZAGOSPODAROWANIA TERENU - ARKUSZ 2	Skala: 1:500 / Nr rys.: 2

	Imię i nazwisko:	Specjalność:	Nr. uprawnień:	Podpis:
Opracował:	mgr inż. Grzegorz Lech	instalacyjna w zakresie sieci, inst. i urządz. cieplnych, wentylacyjnych gaz, wod-kan	-	
Projektował:	mgr inż. Krzysztof Wójcik		SWK/0131/ POOS/04	
Sprawdził:	mgr inż. Agnieszka Wójcik		MAP/0366/ PWOS/08	
Data opracowania:	PAŹDZIERNIK 2018			16

Przewiert w rurze osłonowej
PE100 RC Ø110x10,0mm L=12,0m

Przyłącze wodociągowe nr 9 - dz. nr 294
PE100 Ø40x3,7mm L=133,0m

W10

Przewiert w rurze osłonowej
PE100 RC Ø180x16,4mm L=17,0m

Przewiert bez rury osłonowej
PE100 RC Ø110x10,0mm L=36,0m

Przewiert bez rury osłonowej
PE100 RC Ø110x10,0mm L=133,5m

B7

HP5

HP5

W9

W8

HP4

W7

B5

Przyłącze wodociągowe nr 7 - dz. nr 55
PE100 Ø40x3,7mm L=80,5m

Przewiert w rurze osłonowej
PE100 RC Ø110x10,0mm L=14,0m

Przyłącze wodociągowe nr 8 - dz. nr 298/1
PE100 Ø40x3,7mm L=32,0m

B6

B4

Przyłącze wodociągowe nr 6 - dz. nr 298/2
PE100 Ø40x3,7mm L=36,5m

Przewiert w rurze osłonowej
PE100 RC Ø110x10,0mm L=14,0m

mgr inż. KRZYSZTOF WÓJCIK
Upr. bud. do projektowania bez ograniczeń
w specjalności instalacyjnej w zakresie sieci
instalacji i urządzeń cieplnych, wentylacyjnych,
gazowych, wodociągowych i kanalizacyjnych
Nr ewid. SWK/0131/POOS/04

NANIESIONO ZMIANY 09.10.2018r.

Niniejsza dokumentacja projektowa
była przedmiotem narady koordynacyjnej
w dniu 2018 -10- 12
Znak GK.6630.2. 298.2018
Grójec, dnia 2018 -10- 12
Z up. STAROSTY GRÓJECKIEGO
(pieczęć przedstawiciela Starostwa Powiatowego)
NACZELNIK WYDZIAŁU GEODEZJI
KARTOGRAFII, KATASTRU
I NIERUCHOMOŚCI

Mapa do celów projektowych
Skala 1:500
Układ współrzędnych PUWG 2000, strefa 7
KERG GK-8640 8607 2018 arkusz 7 163-19-231/1 / 3 2
Układ wysokościowy PUWG 2000, Kronsztad 86

Na podstawie ustawy prawo geodezyjne i kartograficzne (Dz. U. z 2005 r. Nr 240, poz. 2027 z późniejszymi zmianami) oświadczam, że niniejsza mapa do celów projektowych została wykonana zgodnie z treścią wyżej cytowanej ustawy i obowiązującymi przepisami oraz jest kompletna i odpowiada stanowi faktycznemu w dniu jej sporządzenia.

GEODETA UPRAWNIONY
mgr inż. Artur Sochaczewski
Uprawnienia 12373

USŁUG GEODEZYJNYCH
»MAPEX«
05-509 Chotomów, ul. Szkolna 21E
tel. (048) 676 32 15, 601 105 111
NIP 737-20?-?1-73

Arkusz 3

Opracował(a) geodeta uprawniony	Stanisław Grójecki
Data wykonania mapy	P.1406.2018, Arkusz 3
Data wykonania aktualizacji	2018 -10- 2 5
Imię, nazwisko i podpis osoby reprezentującej wykonawcę	Z up. STAROSTY GRÓJECKIEGO

POTWIERDZAM ZGODNOŚĆ DOKUMENTU Z DANYMI ZASOBU GEODEZYJNEGO I KARTOGRAFICZNEGO
KATOWICE 2018-10-25
TERENOWY WYDZIAŁ GEODEZYJNO-KARTOGRAFICZNY
PODPIS I PIECZĄTKA PRACOWNIKA OBSŁUGI

Układ arkuszy

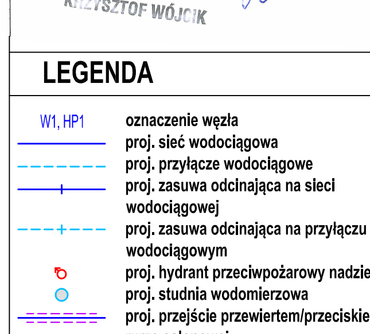

MAPA SYTUACYJNO WYSOKOŚCIOWA
DO CELÓW PROJEKTOWYCH
skala 1:500
Woj. mazowieckie, powiat grójecki, gmina Goszczyn

RZECZOZNAWCA DO SPRAW
ZABEZPIECZEŃ PRZECIWPOŻAROWYCH
mgr inż. Stanisław Musiał
Nr upr. 382/98
25.10.2018
zgodność projektu z wymaganiami
ochrony przeciwpożarowej
stwierdzam

mgr inż. KRZYSZTOF WÓJCIK
Upr. bud. do projektowania bez ograniczeń
w specjalności instalacyjnej w zakresie sieci
instalacji i urządzeń cieplnych, wentylacyjnych
gazowych, wodociągowych i kanalizacyjnych
Nr ewid. SWK/0131/POOS/04
18 WRZ. 2018

ZA ZGODNOŚĆ
Z ORYGINAŁEM
KRZYSZTOF WÓJCIK

LEGENDA

- W1, HP1 — oznaczenie węzła
- proj. sieć wodociągowa
- proj. przyłącze wodociągowe
- proj. zasuwa odcinająca na sieci wodociągowej
- proj. zasuwa odcinająca na przyłączu wodociągowym
- proj. hydrant przeciwpożarowy nadziemny
- proj. studnia wodomierzowa
- proj. przejście przewiertem/przeciskiem w rurze osłonowej
- proj. przejście przewiertem/przeciskiem bez rury osłonowej
- proj. komora startowa/końcowa do wykonania przewiertu/przecisku
- 1 — otwór geologiczny

etgar
"ETGAR" Krzysztof Wójcik
30-418 KRAKÓW ul. ZAKOPIAŃSKA 73/306
kom: +48 502 063 472; +48 500 103 628
NIP 945-195-43-21 REGON 120054827
www.etgar.pl

Obiekt:	BUDOWA SIECI WODOCIĄGOWEJ WRAZ Z PRZYŁĄCZAMI W MSC. BĄDKÓW, GMINA GOSZCZYN
Stadium:	PROJEKT BUDOWLANY
Branża:	SANITARNA
Inwestor:	GMINA GOSZCZYN, UL. BĄDKOWSKA 2, 05-610 GOSZCZYN
Tytuł rysunku:	PROJEKT ZAGOSPODAROWANIA TERENU - ARKUSZ 3
Skala:	1:500
Nr rys.	3

	Imię i nazwisko:	Specjalność:	Nr. uprawnień:	Podpis:
Opracował:	mgr inż. Grzegorz Lech	instalacyjna w zakresie sieci, inst. i urządz. cieplnych, wentylacyjnych gaz. wodkan	-	
Projektował:	mgr inż. Krzysztof Wójcik		SWK/0131/ POOS/04	
Sprawdził(a):	mgr inż. Agnieszka Wójcik		MAP/0368/ PWOS/09	
Data opracowania:	PAŹDZIERNIK 2018			17